

DEPARTEMENT DES ALPES DE HAUTE PROVENCE

ASSOCIATION SYNDICALE AUTORISEE des canaux annotains

Vélimande - Granges - Tourtourière - Gastres

AP N° 2016 - 130 - 005 du 9 mai 2016

Siret 200 031 391 00010

Place du marché - 04240 Annot

canaux.annotains@gmail.com - <http://annot-canaux.com/>

Tel : 06 07 09 62 68

Liste des parcelles incluses dans le périmètre de l'ASA

N° Parcelle	Surface cadastrée (ha)	Zone
A 0417	0,1443	TOURTOUIRE
A 0748	0,0203	TOURTOUIRE
A 0751	0,4259	TOURTOUIRE
B 0149	3,0500	GASTRES
B 0150	1,6820	GASTRES
B 0151	2,4300	GASTRES
B 0153	0,0160	GASTRES
B 0154	0,0048	GASTRES
B 0155	0,0015	GASTRES
B 0157	0,0495	GASTRES
B 0158	0,0025	GASTRES
B 0162	1,5750	GASTRES
B 0165	3,1255	GASTRES
B 0166	2,9165	GASTRES
B 0167	0,8872	GASTRES
B 0168	0,3880	GASTRES
B 0169	0,0350	GASTRES
B 0171	0,1880	GASTRES
B 0172	1,8950	GASTRES
B 0173	0,3724	GASTRES
B 0177	2,0360	GASTRES
B 0178	0,0420	GASTRES
B 0179	0,4960	GASTRES
B 0330	0,7660	GASTRES
B 0331	0,0030	TOURTOUIRE
B 0332	0,0290	GASTRES
B 0333	0,0812	GASTRES
B 0334	0,0890	GASTRES
B 0335	0,0810	GASTRES
B 0336	0,0140	GASTRES
B 0354	0,0020	GASTRES
B 0355	0,0118	GASTRES
B 0356	0,2040	GASTRES
B 0365	0,0012	GASTRES
B 0366	0,1984	GASTRES
B 0367	0,0090	GASTRES
B 0368	0,0305	GASTRES
B 0369	0,0140	GASTRES
B 0370	0,3450	GASTRES
B 0371	0,0560	GASTRES
B 0372	0,0025	GASTRES
B 0373	0,0042	GASTRES
B 0374	0,0006	GASTRES
B 0376	0,5895	GASTRES
B 0377	0,0472	GASTRES
B 0378	0,0365	GASTRES
B 0379	0,0225	GASTRES
B 0380	0,0140	GASTRES
B 0381	0,0124	GASTRES
B 0382	0,0168	GASTRES
B 0383	0,0080	GASTRES
B 0384	0,0233	GASTRES
B 0385	0,0215	GASTRES
B 0386	0,0220	GASTRES
B 0387	0,0620	GASTRES
B 0388	0,0220	GASTRES
B 0389	0,0075	GASTRES
B 0390	0,0133	GASTRES
B 0391	0,0100	GASTRES
B 0392	0,0045	GASTRES
B 0393	0,0150	GASTRES
B 0394	0,0150	GASTRES
B 0395	0,0270	GASTRES
B 0396	0,0180	GASTRES
B 0397	0,0230	GASTRES

N° Parcelle	Surface cadastrée (ha)	Zone
B 0398	0,0230	GASTRES
B 0399	0,0251	GASTRES
B 0400	0,0337	GASTRES
B 0401	0,0145	GASTRES
B 0402	0,0459	GASTRES
B 0403	0,0072	GASTRES
B 0404	0,0425	GASTRES
B 0405	0,0106	GASTRES
B 0406	0,0306	GASTRES
B 0407	0,3770	GASTRES
B 0408	0,0258	GASTRES
B 0409	0,0040	GASTRES
B 0411	0,0044	GASTRES
B 0412	0,3129	GASTRES
B 0413	0,0020	GASTRES
B 0414	0,0245	GASTRES
B 0415	0,2400	GASTRES
B 0418	0,0730	GASTRES
B 0419	0,0420	GASTRES
B 0420	0,5430	GASTRES
B 0421	0,0610	GASTRES
B 0427	0,1920	GASTRES
B 0428	0,0750	GASTRES
B 0429	0,2996	GASTRES
B 0430	0,0024	GASTRES
B 0431	0,1708	GASTRES
B 0432	0,4334	GASTRES
B 0433	0,1118	GASTRES
B 0434	0,0965	GASTRES
B 0435	0,0965	GASTRES
B 0436	0,0490	GASTRES
B 0437	0,0570	GASTRES
B 0439	0,0680	GASTRES
B 0440	0,0545	GASTRES
B 0441	0,0330	GASTRES
B 0442	0,6492	GASTRES
B 0443	0,3620	GASTRES
B 0446	0,2340	GASTRES
B 0447	0,0540	GASTRES
B 0448	0,2120	GASTRES
B 0449	0,0260	GASTRES
B 0450	0,2220	GASTRES
B 0451	1,9729	GASTRES
B 0452	0,0820	GASTRES
B 0453	0,1290	GASTRES
B 0454	0,0025	GASTRES
B 0455	0,9470	GASTRES
B 0457	1,3810	GASTRES
B 0458	0,1631	GASTRES
B 0459	0,0620	GASTRES
B 0460	0,0220	GASTRES
B 0461	0,0060	GASTRES
B 0462	0,4362	GASTRES
B 0472	0,3280	GASTRES
B 0473	0,0600	GASTRES
B 0474	0,2175	GASTRES
B 0475	0,0095	GASTRES
B 0476	0,0310	GASTRES
B 0477	0,1310	GASTRES
B 0478	0,2375	GASTRES
B 0479	0,6615	GASTRES
B 0480	0,2329	GASTRES
B 0481	0,1030	GASTRES
B 0547	1,3188	GASTRES
B 0550	0,2650	GASTRES

N° Parcelle	Surface cadastrée (ha)	Zone
B 0554	0,5760	GASTRES
B 0555	0,3830	GASTRES
B 0556	0,0375	GASTRES
B 0559	0,0361	GASTRES
B 0560	0,7216	GASTRES
B 0561	0,0896	GASTRES
B 0562	0,3715	GASTRES
B 0563	0,0035	GASTRES
B 0580	0,1240	GASTRES
B 0597	0,0042	GASTRES
B 0598	3,0860	GASTRES
B 0599	0,5820	GASTRES
B 0607	0,1220	GASTRES
B 0614	0,2030	GASTRES
B 0615	0,0033	GASTRES
B 0616	0,3203	GASTRES
B 0620	1,6380	GASTRES
B 0628	2,2530	GASTRES
B 0630	0,1460	GASTRES
B 0631	0,3236	GASTRES
B 0632	0,4090	GASTRES
B 0633	0,1670	GASTRES
B 0634	0,2590	GASTRES
B 0635	0,4280	GASTRES
B 0636	0,1540	GASTRES
B 0637	0,2280	GASTRES
B 0638	0,2405	GASTRES
B 0645	0,0020	GASTRES
B 0646	0,2840	GASTRES
B 0647	0,0018	GASTRES
B 0648	0,0120	GASTRES
B 0663	0,0310	GASTRES
B 0664	0,0200	GASTRES
B 0665	0,0200	GASTRES
B 0668	0,4296	GASTRES
B 0670	0,0870	GASTRES
B 0671	0,0750	GASTRES
B 0672	0,0455	GASTRES
B 0673	0,0072	GASTRES
B 0674	0,0886	GASTRES
B 0675	0,5700	GASTRES
B 0676	0,2990	GASTRES
B 0677	0,3740	GASTRES
B 0678	0,7420	GASTRES
B 0679	0,0022	GASTRES
B 0680	0,5160	GASTRES
B 0681	0,2870	GASTRES
B 0682	0,6850	GASTRES
B 0709	1,4320	GASTRES
B 0710	0,1760	GASTRES
B 0711	0,3487	GASTRES
B 0712	0,1065	GASTRES
B 0713	0,1160	GASTRES
B 0714	0,2720	GASTRES
B 0715	0,0470	GASTRES
B 0724	0,2480	GASTRES
B 0725	0,1880	GASTRES
B 0726	0,7250	GASTRES
B 0727	1,5960	GASTRES
B 0728	0,1250	GASTRES
B 0729	1,0996	GASTRES
B 0730	0,8155	GASTRES
B 0731	0,1803	GASTRES
B 0732	0,0030	GASTRES
B 0733	0,8947	GASTRES

N° Parcelle	Surface cadastrée (ha)	Zone
B 0734	0,2150	GASTRES
B 0735	0,1830	GASTRES
B 0736	0,2540	GASTRES
B 0745	0,8390	GASTRES
B 0746	0,4350	GASTRES
B 0747	0,3060	GASTRES
B 0748	0,1550	GASTRES
B 0749	0,1340	GASTRES
B 0750	0,1926	GASTRES
B 0751	0,1456	GASTRES
B 0752	0,1390	GASTRES
B 0754	0,3185	GASTRES
B 0755	0,2910	GASTRES
B 0756	0,5060	GASTRES
B 0757	0,2190	GASTRES
B 0758	0,6860	GASTRES
B 0775	0,3547	GASTRES
B 0776	0,1650	GASTRES
B 0777	0,4220	GASTRES
B 0778	0,1180	GASTRES
B 0779	0,8947	GASTRES
B 0780	0,7920	GASTRES
B 0781	0,2254	GASTRES
B 0782	0,4680	GASTRES
B 0783	0,3195	GASTRES
B 0784	0,0015	GASTRES
B 0785	0,1000	GASTRES
B 0786	0,2666	GASTRES
B 0787	0,0062	GASTRES
B 0788	0,1928	GASTRES
B 0789	0,0010	GASTRES
B 0790	0,2799	GASTRES
B 0791	0,0020	GASTRES
B 0792	0,1430	GASTRES
B 0793	0,4960	GASTRES
B 0794	0,1570	GASTRES
B 0795	0,0473	GASTRES
B 0796	0,0007	GASTRES
B 0797	0,2191	GASTRES
B 0798	0,0280	GASTRES
B 0799	0,0280	GASTRES
B 0800	0,4506	GASTRES
B 0805	0,1721	GASTRES
B 0807	0,0040	GASTRES
B 0808	0,0040	GASTRES
B 0809	0,2767	GASTRES
B 0810	0,0025	GASTRES
B 0811	0,1990	GASTRES
B 0812	0,0100	GASTRES
B 0813	0,1471	GASTRES
B 0814	0,2710	GASTRES
B 0818	0,1680	GASTRES
B 0819	0,1905	GASTRES
B 0820	0,0880	GASTRES
B 0821	0,1642	GASTRES
B 0829	0,0199	GASTRES
B 0830	0,1225	GASTRES
B 0831	0,0130	GASTRES
B 0835	0,0585	GASTRES
B 0837	0,4099	GASTRES
B 0838	0,1695	GASTRES
B 0839	0,0160	GASTRES
B 0840	0,0888	GASTRES
B 0841	0,0290	GASTRES
B 0847	0,0045	GASTRES

N° Parcelle	Surface cadastrée (ha)	Zone
B 0848	0,1133	GASTRES
B 0849	0,1210	GASTRES
B 0850	0,1280	GASTRES
B 0851	0,0360	GASTRES
B 0852	0,3150	GASTRES
B 0854	0,2040	GASTRES
B 0863	0,0070	TOURTOUIRE
B 0864	0,0133	TOURTOUIRE
B 0865	0,0020	TOURTOUIRE
B 0870	0,0115	TOURTOUIRE
B 0873	0,0079	TOURTOUIRE
B 0874	0,0079	TOURTOUIRE
B 0876	0,0016	TOURTOUIRE
B 0877	0,0110	TOURTOUIRE
B 0878	0,0400	GASTRES
B 0879	0,0110	GASTRES
B 0880	0,0040	GASTRES
B 0881	0,0545	GASTRES
B 0882	0,0262	GASTRES
B 0883	0,0420	GASTRES
B 0885	0,0680	GASTRES
B 0886	0,0680	GASTRES
B 0887	0,0190	GASTRES
B 0888	0,0310	GASTRES
B 0889	0,1135	GASTRES
B 0890	0,5120	GASTRES
B 0895	0,0472	GASTRES
B 0901	0,1263	GASTRES
B 0902	0,0193	GASTRES
B 0903	0,0367	GASTRES
B 0905	0,1023	TOURTOUIRE
B 0906	0,1027	TOURTOUIRE
B 0907	0,1053	TOURTOUIRE
B 0914	0,1890	GASTRES
B 0915	0,1847	GASTRES
B 0916	0,1292	GASTRES
B 0917	0,1013	GASTRES
B 0918	0,2149	GASTRES
B 0919	0,1315	GASTRES
B 0922	0,0979	GASTRES
B 0923	0,2125	GASTRES
B 0925	0,1509	GASTRES
B 0930	0,2570	GASTRES
B 0933	0,3254	TOURTOUIRE
B 0935	0,1219	TOURTOUIRE
B 0937	0,1507	TOURTOUIRE
B 0942	0,0854	TOURTOUIRE
B 0943	0,0804	TOURTOUIRE
B 0944	0,0970	TOURTOUIRE
B 0945	0,0838	TOURTOUIRE
B 0946	0,1094	TOURTOUIRE
B 0947	0,0389	TOURTOUIRE
B 0948	0,0040	TOURTOUIRE
B 0950	0,1245	GASTRES
B 0951	0,0126	GASTRES
B 0953	0,0042	GASTRES
B 0955	1,1873	GASTRES
B 0956	0,1592	GASTRES
B 0959	0,0120	GASTRES
B 0960	0,0640	GASTRES
B 0961	0,3560	GASTRES
B 0962	2,2205	GASTRES
B 0965	0,0520	GASTRES
B 0971	0,0226	GASTRES
B 0972	0,0143	GASTRES

N° Parcelle	Surface cadastrée (ha)	Zone
B 0973	0,0234	GASTRES
B 0974	0,0102	GASTRES
B 0994	0,3618	GASTRES
B 0996	0,1065	GASTRES
B 0998	0,3141	GASTRES
B 1001	0,0250	GASTRES
B 1003	0,0313	GASTRES
B 1004	0,7057	GASTRES
B 1007	0,0375	GASTRES
B 1009	0,0070	GASTRES
B 1010	0,0680	GASTRES
B 1011	0,0598	GASTRES
B 1013	0,0170	GASTRES
B 1014	0,0580	GASTRES
B 1015	0,0674	GASTRES
B 1017	0,0733	GASTRES
B 1018	0,1397	GASTRES
B 1023	0,0335	GASTRES
B 1024	0,2725	GASTRES
B 1029	0,1140	GASTRES
B 1032	0,6010	GASTRES
B 1037	0,0089	GASTRES
B 1039	1,1047	GASTRES
B 1041	0,8500	GASTRES
B 1043	0,2445	GASTRES
B 1045	0,0350	GASTRES
B 1047	0,2490	GASTRES
B 1049	0,3099	GASTRES
B 1054	1,2512	GASTRES
B 1056	0,2333	GASTRES
B 1057	0,0070	GASTRES
B 1058	0,1490	GASTRES
B 1060	0,1462	GASTRES
B 1062	0,0327	GASTRES
B 1066	0,1349	GASTRES
B 1068	0,0752	GASTRES
B 1070	0,2339	GASTRES
B 1072	0,2077	GASTRES
B 1081	1,7258	GASTRES
B 1083	0,0004	TOURTOUIRE
B 1084	0,9898	TOURTOUIRE
B 1085	0,0538	TOURTOUIRE
B 1087	0,2230	TOURTOUIRE
B 1090	0,0189	TOURTOUIRE
B 1091	0,1353	TOURTOUIRE
B 1092	0,0225	TOURTOUIRE
B 1098	0,0500	GASTRES
B 1099	0,0450	GASTRES
B 1100	0,2805	GASTRES
B 1101	0,2481	GASTRES
B 1102	0,3183	GASTRES
B 1103	0,0297	GASTRES
B 1104	0,1118	GASTRES
B 1105	0,2817	GASTRES
B 1108	0,1193	GASTRES
B 1110	0,2455	GASTRES
B 1115	0,6477	GASTRES
B 1133	0,0367	GASTRES
B 1134	0,0396	GASTRES
B 1135	0,1385	GASTRES
B 1136	0,0463	GASTRES
B 1138	0,3231	GASTRES
B 1141	0,5034	GASTRES
B 1142	1,6135	GASTRES
B 1144	0,3472	GASTRES

N° Parcelle	Surface cadastrée (ha)	Zone
B 1145	0,0387	GASTRES
B 1146	2,4575	GASTRES
B 1147	0,1301	GASTRES
B 1148	0,3508	GASTRES
B 1149	0,0018	GASTRES
B 1150	0,0017	GASTRES
B 1151	0,0034	GASTRES
B 1152	0,0006	GASTRES
B 1153	0,0315	GASTRES
B 1154	0,0036	GASTRES
B 1162	0,1220	GASTRES
B 1166	0,1097	TOURTOUIRE
B 1167	0,1150	TOURTOUIRE
B 1168	0,1359	TOURTOUIRE
B 1169	0,0263	TOURTOUIRE
B 1176	0,9157	GASTRES
B 1179	0,1839	TOURTOUIRE
C 0100	0,1470	VELIMANDE
C 0101	0,6430	VELIMANDE
C 0102	0,1940	VELIMANDE
C 0104	0,1010	VELIMANDE
C 0106	0,1277	VELIMANDE
C 0107	0,1600	VELIMANDE
C 0108	0,0083	VELIMANDE
C 0109	0,0104	VELIMANDE
C 0110	0,0133	VELIMANDE
C 0111	0,3327	VELIMANDE
C 0112	0,1270	VELIMANDE
C 0113	0,0970	VELIMANDE
C 0114	0,0171	VELIMANDE
C 0115	0,0193	VELIMANDE
C 0116	0,1250	VELIMANDE
C 0118	0,3800	VELIMANDE
C 0120	0,0014	VELIMANDE
C 0128	0,0202	VELIMANDE
C 0130	0,0670	VELIMANDE
C 0131	0,0318	VELIMANDE
C 0134	0,1715	VELIMANDE
C 0137	0,1020	VELIMANDE
C 0138	0,3400	VELIMANDE
C 0139	0,0430	VELIMANDE
C 0140	0,0740	VELIMANDE
C 0141	0,3840	VELIMANDE
C 0142	0,5700	VELIMANDE
C 0149	0,6190	VELIMANDE
C 0150	1,7061	VELIMANDE
C 0151	0,0180	VELIMANDE
C 0152	0,1000	VELIMANDE
C 0153	0,1584	VELIMANDE
C 0154	0,0758	VELIMANDE
C 0155	0,3620	VELIMANDE
C 0156	0,0741	VELIMANDE
C 0157	0,0540	VELIMANDE
C 0158	0,0110	VELIMANDE
C 0159	0,4213	VELIMANDE
C 0160	0,2250	VELIMANDE
C 0161	0,4528	VELIMANDE
C 0162	0,0760	VELIMANDE
C 0163	0,5340	VELIMANDE
C 0165	0,1530	VELIMANDE
C 0166	0,3640	VELIMANDE
C 0167	0,4060	VELIMANDE
C 0174	1,7647	VELIMANDE
C 0255	0,0400	VELIMANDE
C 0256	0,3100	VELIMANDE

N° Parcelle	Surface cadastrée (ha)	Zone
C 0258	0,1240	VELIMANDE
C 0259	0,3710	VELIMANDE
C 0261	0,0004	VELIMANDE
C 0262	0,2250	VELIMANDE
C 0263	0,6063	VELIMANDE
C 0264	0,0059	VELIMANDE
C 0265	0,0458	VELIMANDE
C 0266	0,2360	VELIMANDE
C 0267	0,2540	VELIMANDE
C 0268	0,0025	VELIMANDE
C 0269	0,0670	VELIMANDE
C 0270	0,0306	GRANGES
C 0271	0,2470	GRANGES
C 0272	0,0243	VELIMANDE
C 0274	0,0070	VELIMANDE
C 0275	0,4600	VELIMANDE
C 0285	0,6080	VELIMANDE
C 0286	1,9760	VELIMANDE
C 0287	1,7010	VELIMANDE
C 0288	0,1090	VELIMANDE
C 0289	0,0422	VELIMANDE
C 0290	2,4670	VELIMANDE
C 0291	0,4850	GRANGES
C 0293	0,4585	GRANGES
C 0298	0,1560	GRANGES
C 0299	1,2750	VELIMANDE
C 0300	0,0219	VELIMANDE
C 0301	0,9280	VELIMANDE
C 0302	1,0600	VELIMANDE
C 0304	0,5980	VELIMANDE
C 0305	0,3120	VELIMANDE
C 0306	0,3290	VELIMANDE
C 0308	0,0036	VELIMANDE
C 0309	0,0425	VELIMANDE
C 0310	0,2620	VELIMANDE
C 0311	0,0380	VELIMANDE
C 0312	0,0437	VELIMANDE
C 0314	1,6048	GRANGES
C 0315	0,0480	GRANGES
C 0319	0,0690	VELIMANDE
C 0328	0,8296	GRANGES
C 0330	0,4055	GRANGES
C 0331	0,2440	GRANGES
C 0332	0,1170	GRANGES
C 0337	0,6230	VELIMANDE
C 0338	0,1440	VELIMANDE
C 0346	0,0300	GRANGES
C 0347	0,2580	GRANGES
C 0348	0,1405	GRANGES
C 0349	0,0740	GRANGES
C 0350	0,0630	GRANGES
C 0351	0,0078	GRANGES
C 0354	0,0235	GRANGES
C 0357	0,0730	GRANGES
C 0358	0,0835	GRANGES
C 0360	0,0294	GRANGES
C 0368	0,0110	VELIMANDE
C 0369	0,0850	VELIMANDE
C 0377	0,0048	VELIMANDE
C 0378	2,2517	VELIMANDE
C 0379	0,7105	VELIMANDE
C 0380	0,2564	VELIMANDE
C 0381	0,0365	VELIMANDE
C 0385	0,0118	VELIMANDE
C 0386	0,0114	VELIMANDE

N° Parcelle	Surface cadastrée (ha)	Zone
C 0387	0,5220	VELIMANDE
C 0388	0,5220	VELIMANDE
C 0391	0,1262	VELIMANDE
C 0392	0,4190	VELIMANDE
C 0394	0,0110	VELIMANDE
C 0402	0,1050	VELIMANDE
C 0403	0,3400	VELIMANDE
C 0404	0,4660	VELIMANDE
C 0412	0,1750	VELIMANDE
C 0414	0,0121	VELIMANDE
C 0415	0,1750	VELIMANDE
C 0416	0,0255	VELIMANDE
C 0511	0,1540	VELIMANDE
C 0517	0,0530	GRANGES
C 0518	0,1530	GRANGES
C 0519	0,1005	GRANGES
C 0521	2,1450	VELIMANDE
C 0522	0,5430	VELIMANDE
C 0529	0,5400	VELIMANDE
C 0534	0,1211	GRANGES
C 0597	0,0083	GRANGES
C 0598	0,0052	GRANGES
C 0599	0,0144	GRANGES
C 0600	0,0260	GRANGES
C 0602	2,6509	VELIMANDE
C 0605	0,0042	GRANGES
C 0606	0,0020	GRANGES
C 0612	0,0500	VELIMANDE
C 0614	0,1432	VELIMANDE
C 0615	0,2427	VELIMANDE
C 0619	0,1570	VELIMANDE
C 0620	0,0318	VELIMANDE
C 0621	0,0383	VELIMANDE
C 0622	0,0373	VELIMANDE
C 0623	0,0283	VELIMANDE
C 0624	0,0314	VELIMANDE
C 0625	0,0333	VELIMANDE
C 0626	0,0374	VELIMANDE
C 0627	0,0366	VELIMANDE
C 0628	0,0622	VELIMANDE
C 0629	0,0308	VELIMANDE
C 0630	0,0392	VELIMANDE
C 0631	0,0686	VELIMANDE
C 0632	0,0668	VELIMANDE
C 0633	0,0505	VELIMANDE
C 0634	0,0503	VELIMANDE
C 0635	0,0452	VELIMANDE
C 0636	0,0398	VELIMANDE
C 0637	0,0333	VELIMANDE
C 0638	0,0385	VELIMANDE
C 0639	0,0399	VELIMANDE
C 0640	0,0348	VELIMANDE
C 0641	0,0461	VELIMANDE
C 0642	0,0356	VELIMANDE
C 0643	0,1109	VELIMANDE
C 0644	0,0168	VELIMANDE
C 0645	0,0890	VELIMANDE
C 0647	0,0497	GRANGES
C 0648	0,0508	GRANGES
C 0649	0,0529	GRANGES
C 0650	0,0665	GRANGES
C 0651	0,0725	GRANGES
C 0652	0,0734	GRANGES
C 0653	0,0828	GRANGES
C 0654	0,0684	GRANGES


N° Parcelle	Surface cadastrée (ha)	Zone
C 0655	0,0701	GRANGES
C 0656	0,0955	GRANGES
C 0657	0,0866	GRANGES
C 0658	0,0756	GRANGES
C 0661	0,2935	GRANGES
C 0662	0,3103	GRANGES
C 0663	0,0541	GRANGES
C 0664	0,0379	GRANGES
C 0666	0,0075	VELIMANDE
C 0667	0,0124	VELIMANDE
C 0669	0,1927	VELIMANDE
C 0672	0,0039	VELIMANDE
C 0673	0,0140	VELIMANDE
C 0674	0,0718	VELIMANDE
C 0676	0,2092	VELIMANDE
C 0678	0,0146	VELIMANDE
C 0679	0,0094	VELIMANDE
C 0680	0,1501	VELIMANDE
C 0687	0,3073	VELIMANDE
C 0696	1,1440	VELIMANDE
C 0704	0,0445	GRANGES
C 0706	0,0632	GRANGES
C 0707	0,1023	GRANGES
C 0708	0,0657	GRANGES
C 0709	0,0462	GRANGES
C 0710	0,0584	GRANGES
C 0711	0,0779	GRANGES
C 0712	0,0401	GRANGES
C 0713	0,0083	GRANGES
C 0714	0,0069	GRANGES
C 0715	0,0056	GRANGES
C 0718	1,1820	VELIMANDE
C 0719	0,4161	VELIMANDE
C 0720	0,4035	VELIMANDE
C 0721	0,7136	VELIMANDE
C 0724	0,0683	GRANGES
C 0729	0,0057	VELIMANDE
C 0730	0,1868	VELIMANDE
C 0731	0,0933	VELIMANDE
C 0732	0,0933	VELIMANDE
C 0733	0,0933	VELIMANDE
C 0736	0,0313	VELIMANDE
C 0737	1,8787	VELIMANDE
C 0738	0,1011	VELIMANDE
C 0739	0,1011	VELIMANDE
C 0740	0,1000	VELIMANDE
C 0742	0,0484	VELIMANDE
C 0743	0,0519	VELIMANDE
C 0744	0,0564	VELIMANDE
C 0745	0,0646	VELIMANDE
C 0746	0,0490	VELIMANDE
C 0747	0,0357	VELIMANDE
C 0748	0,0441	VELIMANDE
C 0749	0,0489	VELIMANDE
C 0750	0,0616	VELIMANDE
C 0751	0,0555	VELIMANDE
C 0752	0,0524	VELIMANDE
C 0753	0,0493	VELIMANDE
C 0754	0,0565	VELIMANDE
C 0755	0,0469	VELIMANDE
C 0756	0,0601	VELIMANDE
C 0764	0,0278	GRANGES
C 0765	0,0139	GRANGES
C 0766	0,0055	GRANGES
C 0767	0,0069	GRANGES

N° Parcelle	Surface cadastrée (ha)	Zone
C 0769	0,3038	VELIMANDE
C 0771	0,0817	VELIMANDE
C 0776	0,0071	VELIMANDE
C 0777	0,0849	VELIMANDE
C 0784	0,3175	GRANGES
C 0785	0,3175	GRANGES
C 0788	0,0079	VELIMANDE
C 0789	0,0076	VELIMANDE
C 0792	0,1385	VELIMANDE
C 0793	0,1385	VELIMANDE
C 0794	0,3410	VELIMANDE
C 0795	0,3410	VELIMANDE
C 0804	0,0770	VELIMANDE
C 0805	2,3960	VELIMANDE
C 0808	0,5449	VELIMANDE
C 0809	0,6313	GRANGES
C 0810	0,0006	VELIMANDE
C 0811	0,0144	VELIMANDE
C 0812	0,2100	GRANGES
C 0816	0,0739	GRANGES
C 0817	0,0793	GRANGES
C 0820	0,4799	VELIMANDE
C 0821	0,0263	VELIMANDE
C 0823	0,1003	VELIMANDE
C 0824	0,2310	VELIMANDE
C 0825	0,0197	VELIMANDE
C 0828...	0,1024	VELIMANDE
C 0831...	0,1073	VELIMANDE
C 0832...	0,0051	VELIMANDE
C 0833...	0,1158	VELIMANDE
C 0834	0,2218	VELIMANDE
C 0836...	0,2054	VELIMANDE
C 0836	0,3046	VELIMANDE
C 0838...	0,0185	VELIMANDE
C 0839	0,0313	VELIMANDE
C 0840	0,0133	VELIMANDE
C 0844...	0,1632	VELIMANDE
C 0845	2,2424	GRANGES
C 0884	0,4815	VELIMANDE
C 0932...	0,1021	VELIMANDE
C 0933	0,1000	VELIMANDE
C 0934	0,0217	VELIMANDE
C 0935	0,0107	VELIMANDE
C 0936	0,0454	VELIMANDE
C 0937	0,0260	VELIMANDE
C 0938	0,0143	VELIMANDE
C 0939	0,0154	VELIMANDE
C 0940	0,0487	VELIMANDE
C 0942	0,0067	VELIMANDE
C 0943	0,6775	VELIMANDE
C 0944	0,3844	VELIMANDE
C 0945	0,0143	VELIMANDE
C 0946	0,3377	VELIMANDE
C 0947	0,2632	VELIMANDE
C 0948	0,9904	VELIMANDE
C 0949	0,0900	VELIMANDE
C 0950	0,1514	VELIMANDE
C 0951	0,0064	VELIMANDE
C 0952	0,1936	VELIMANDE
C 0953	0,0626	VELIMANDE
C 0954	0,0160	VELIMANDE
C 0955	0,0001	VELIMANDE
C 0956	0,0017	VELIMANDE
C 0957	0,0003	VELIMANDE
C 0958	0,0319	VELIMANDE

N° Parcelle	Surface cadastrée (ha)	Zone
C 0959	0,0217	VELIMANDE
C 0960	0,0063	VELIMANDE
C 0961	0,0070	VELIMANDE
C 0963	0,0022	VELIMANDE
C 0964	0,0236	VELIMANDE
C 0965	0,0173	VELIMANDE
C 0966	0,0106	VELIMANDE
C 0967	0,0214	VELIMANDE
C 0968	0,0142	VELIMANDE
C 0969	0,0117	VELIMANDE
C 0970	0,0394	VELIMANDE
C 0971	0,0009	VELIMANDE
C 0972	0,5639	VELIMANDE
C 0973	0,5640	VELIMANDE
C 0974	0,0005	VELIMANDE
C 0977	0,1541	VELIMANDE
C 0978	0,1546	VELIMANDE
C 0979	0,1546	VELIMANDE
C 0981	0,0088	VELIMANDE
C 0987	0,0892	VELIMANDE
C 0988	0,2130	VELIMANDE
C 0989	0,1785	VELIMANDE
C 0990	0,0799	VELIMANDE
C 0991	0,3369	GRANGES
C 0992	0,0741	VELIMANDE
C 0993	0,0453	VELIMANDE
C 0994	0,0374	VELIMANDE
C 0995	0,0488	VELIMANDE
C 0996	0,0715	VELIMANDE
C 0997	0,0553	VELIMANDE
C 0998	0,0570	VELIMANDE
C 0999	0,0648	VELIMANDE
C 1000	0,0589	VELIMANDE
C 1001	0,0666	VELIMANDE
C 1002	0,0660	VELIMANDE
C 1003	0,0539	VELIMANDE
C 1004	0,0720	VELIMANDE
C 1005	0,1614	VELIMANDE
C 1006	0,0261	VELIMANDE
C 1007	0,0624	VELIMANDE
C 1008	0,2454	VELIMANDE
D 0005	0,0020	VELIMANDE
D 0023	0,1030	GRANGES
D 0025	0,0600	GRANGES
D 0027	0,0470	GRANGES
D 0028	0,0550	GRANGES
D 0029	0,0685	GRANGES
D 0030	0,0460	GRANGES
D 0031	0,3230	GRANGES
D 1333	0,0340	GRANGES
D 1334	0,0340	GRANGES
D 1336	0,1160	GRANGES
D 1343	0,1320	GRANGES
D 1344	0,0915	GRANGES
D 1345	0,1400	GRANGES
D 1411	0,1400	GRANGES
D 1412	0,0240	GRANGES
D 1413	0,1300	GRANGES
D 1415	0,0790	GRANGES
D 1416	0,0410	GRANGES
D 1433	0,1684	GRANGES
D 1434	0,1246	GRANGES
D 1443	0,0019	GRANGES
D 1462	0,0433	GRANGES
D 1463	0,0325	GRANGES

N° Parcelle	Surface cadastrée (ha)	Zone
D 1464	0,0477	GRANGES
D 1465	0,0463	GRANGES
D 1469	0,0434	GRANGES
D 1470	0,0424	GRANGES
D 1472	0,1384	VELIMANDE
D 1480	0,0152	GRANGES
D 1481	0,0362	GRANGES
D 1482	0,1978	GRANGES
D 1505	0,2825	VELIMANDE
D 1509	0,0839	VELIMANDE
D 1511	0,0065	VELIMANDE
D 1513	0,5226	VELIMANDE
D 1521	0,1722	GRANGES
D 1528	0,0308	GRANGES
D 1529	0,1694	GRANGES
D 1530	0,0748	GRANGES
D 1531	0,1897	GRANGES
D 1532	0,0452	GRANGES
D 1533	0,0505	GRANGES
D 1540	0,2354	GRANGES
D 1557	0,0121	GRANGES
D 1558	0,0591	GRANGES
D 1559	0,0221	GRANGES
D 1560	0,0881	GRANGES
D 1563	0,0712	GRANGES
D 1565	0,0711	GRANGES
D 1567	0,0126	GRANGES
D 1569	0,2595	VELIMANDE
D 1571	3,3840	VELIMANDE
D 1574	0,1100	GRANGES
D 1575	0,1791	VELIMANDE
D 1577	0,0012	GRANGES
D 1579	0,0152	GRANGES
D 1584	0,0093	GRANGES
D 1588	0,1080	GRANGES
D 1676	0,1147	GRANGES
D 1678	0,0898	GRANGES
D 1682	0,2900	GRANGES
F 0008	0,0328	TOURTOUIRE
F 0009	0,1360	TOURTOUIRE
F 0010	0,0562	TOURTOUIRE
F 0011	0,0415	TOURTOUIRE
F 0012	0,0440	TOURTOUIRE
F 0022	0,0318	TOURTOUIRE
F 0023	0,0123	TOURTOUIRE
F 0041	0,0846	TOURTOUIRE
F 0042	0,0254	TOURTOUIRE
F 0043	0,0015	TOURTOUIRE
F 0044	0,0632	TOURTOUIRE
F 0045	0,0018	TOURTOUIRE
F 0046	0,0230	TOURTOUIRE
F 0047	0,1985	TOURTOUIRE
F 0049	0,2780	TOURTOUIRE
F 0050	0,3215	TOURTOUIRE
F 0051	0,0098	TOURTOUIRE
F 0056	0,4600	TOURTOUIRE
F 0057	0,0190	TOURTOUIRE
F 0058	0,0188	TOURTOUIRE
F 0059	0,1220	TOURTOUIRE
F 0060	0,2360	TOURTOUIRE
F 0061	0,0945	TOURTOUIRE
F 0062	0,0433	TOURTOUIRE
F 0063	0,3416	TOURTOUIRE
F 0065	0,0622	TOURTOUIRE
F 0069	0,0255	TOURTOUIRE

N° Parcelle	Surface cadastrée (ha)	Zone
F 0070	0,0174	TOURTOUIRE
F 0074	0,0660	TOURTOUIRE
F 0076	0,0256	TOURTOUIRE
F 0077	0,1376	TOURTOUIRE
F 0078	0,0193	TOURTOUIRE
F 0079	0,0168	TOURTOUIRE
F 0080	0,0105	TOURTOUIRE
F 0081	0,0088	TOURTOUIRE
F 0082	0,0076	TOURTOUIRE
F 0083	0,0067	TOURTOUIRE
F 0084	0,0052	TOURTOUIRE
F 0085	0,0046	TOURTOUIRE
F 0088	0,0042	TOURTOUIRE
F 0089	0,0080	TOURTOUIRE
F 0092	0,7905	TOURTOUIRE
F 0093	0,3330	TOURTOUIRE
F 0094	0,0233	TOURTOUIRE
F 0095	0,4310	TOURTOUIRE
F 0096	0,0657	TOURTOUIRE
F 0098	0,0276	TOURTOUIRE
F 0099	0,0025	TOURTOUIRE
F 0100	0,0020	TOURTOUIRE
F 0101	0,0015	TOURTOUIRE
F 0102	0,0045	TOURTOUIRE
F 0104	0,0057	TOURTOUIRE
F 0105	0,0020	TOURTOUIRE
F 0113	0,0060	TOURTOUIRE
F 0122	0,0355	TOURTOUIRE
F 0123	0,0036	TOURTOUIRE
F 0125	0,0155	TOURTOUIRE
F 0129	0,0313	TOURTOUIRE
F 0131	0,0350	TOURTOUIRE
F 0132	0,1780	TOURTOUIRE
F 0133	0,0770	TOURTOUIRE
F 0134	0,0165	TOURTOUIRE
F 0135	0,0122	TOURTOUIRE
F 0136	0,2483	TOURTOUIRE
F 0137	0,1830	TOURTOUIRE
F 0138	0,0485	TOURTOUIRE
F 0144	0,0257	TOURTOUIRE
F 0148	0,0042	TOURTOUIRE
F 0149	0,0043	TOURTOUIRE
F 0153	0,0207	TOURTOUIRE
F 0154	0,0493	TOURTOUIRE
F 0155	0,0300	TOURTOUIRE
F 0156	0,0196	TOURTOUIRE
F 0157	0,0060	TOURTOUIRE
F 0158	0,0065	TOURTOUIRE
F 0159	0,0160	TOURTOUIRE
F 0160	0,0969	TOURTOUIRE
F 0162	0,0673	TOURTOUIRE
F 0164	0,0244	TOURTOUIRE
F 0165	0,0012	TOURTOUIRE
F 0166	0,0160	TOURTOUIRE
F 0167	0,1095	TOURTOUIRE
F 0168	0,0150	TOURTOUIRE
F 0169	0,0881	TOURTOUIRE
F 0170	0,0560	TOURTOUIRE
F 0171	0,0300	TOURTOUIRE
F 0173	0,0819	TOURTOUIRE
F 0178	0,0150	TOURTOUIRE
F 0179	0,0120	TOURTOUIRE
F 0180	0,0367	TOURTOUIRE
F 0183	0,0807	TOURTOUIRE
F 0184	0,0298	TOURTOUIRE



N° Parcelle	Surface cadastrée (ha)	Zone
F 0185	0,0407	TOURTOUIRE
F 0189	0,0960	TOURTOUIRE
F 0191	0,0500	TOURTOUIRE
F 0192	0,0450	TOURTOUIRE
F 0193	0,0685	TOURTOUIRE
F 0478	0,0017	TOURTOUIRE
F 0484	0,1150	TOURTOUIRE
F 0493	0,0135	TOURTOUIRE
F 0494	0,0110	TOURTOUIRE
F 0495	0,0105	TOURTOUIRE
F 0496	0,0260	TOURTOUIRE
F 0504	0,0580	TOURTOUIRE
F 0517	0,0352	TOURTOUIRE
F 0521	0,0084	TOURTOUIRE
F 0522	0,0247	TOURTOUIRE
F 0523	0,0069	TOURTOUIRE
F 0524	0,0408	TOURTOUIRE
F 0526	0,0241	TOURTOUIRE
F 0527	0,0137	TOURTOUIRE
F 0532	0,0031	TOURTOUIRE
F 0533	0,0009	TOURTOUIRE
F 0534	0,0637	TOURTOUIRE
F 0540	0,0071	TOURTOUIRE
F 0541	0,0241	TOURTOUIRE
F 0554	0,0905	TOURTOUIRE
F 0562	0,0022	TOURTOUIRE
F 0563	0,0061	TOURTOUIRE
F 0577	0,0093	TOURTOUIRE
F 0579	0,0245	TOURTOUIRE
F 0582	0,0092	TOURTOUIRE
F 0589	0,0347	TOURTOUIRE
F 0590	0,1670	TOURTOUIRE
F 0592	0,0764	TOURTOUIRE
F 0594	0,0126	TOURTOUIRE
F 0603	0,0255	TOURTOUIRE
F 0604	0,0145	TOURTOUIRE
F 0634	0,0312	TOURTOUIRE
F 0635	0,0312	TOURTOUIRE
F 0636	0,0097	TOURTOUIRE
F 0637	0,0227	TOURTOUIRE
F 0638	0,0034	TOURTOUIRE
F 0639	0,0564	TOURTOUIRE
F 0685	0,0168	TOURTOUIRE
F 0689	0,0052	TOURTOUIRE
F 0690	0,1933	TOURTOUIRE
F 0691	0,0236	TOURTOUIRE
F 0693	0,0796	TOURTOUIRE
F 0696	0,1590	TOURTOUIRE
F 0699	0,0098	TOURTOUIRE
F 0715	0,0335	TOURTOUIRE
F 0716	0,0199	TOURTOUIRE
F 0717	0,1898	TOURTOUIRE
F 0718	0,1295	TOURTOUIRE
F 0719	0,1295	TOURTOUIRE
F 0728	0,0455	TOURTOUIRE
F 0729	0,0516	TOURTOUIRE
F 0735	0,0084	TOURTOUIRE
F 0736	0,0019	TOURTOUIRE
F 0737	0,0568	TOURTOUIRE
F 0739	0,0383	TOURTOUIRE
F 0751	0,0351	TOURTOUIRE
F 0752	0,0013	TOURTOUIRE
F 0753	0,0197	TOURTOUIRE
F 0757	0,6352	TOURTOUIRE
F 0796	0,0145	TOURTOUIRE

N° Parcelle	Surface cadastrée (ha)	Zone
F 0797	0,0136	TOURTOUIRE
F 0798	0,0182	TOURTOUIRE
F 0799	0,0976	TOURTOUIRE
F 0801	0,0462	TOURTOUIRE
F 0803	0,1780	TOURTOUIRE
F 0804	0,0095	TOURTOUIRE
F 0809	0,1159	TOURTOUIRE
F 0810	0,0884	TOURTOUIRE
F 0811	0,1327	TOURTOUIRE
TOTAL	206,1625	

Le 25 novembre 2017

Nombre de parcelles = 984

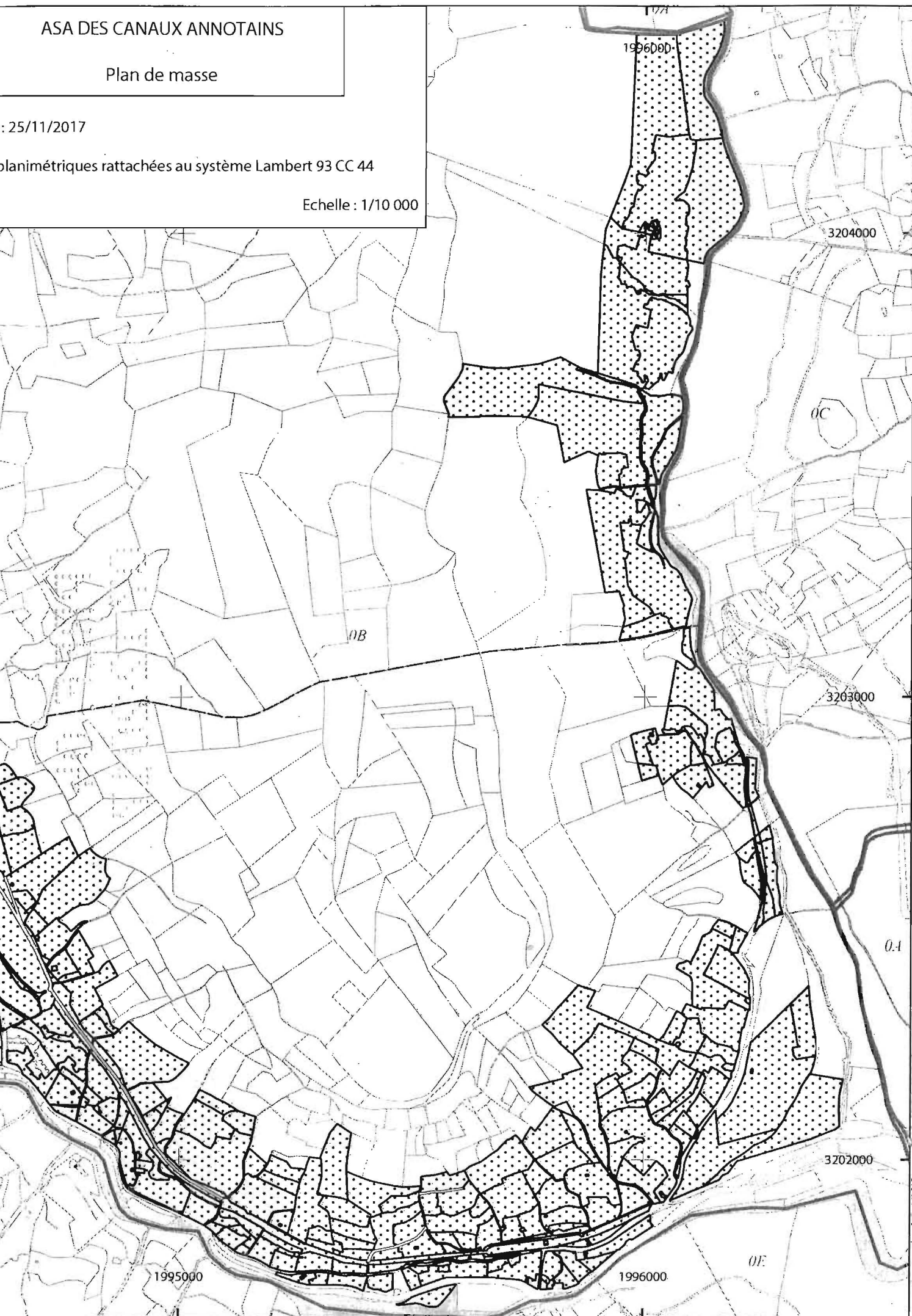
ASA DES CANAUX ANNOTAINS

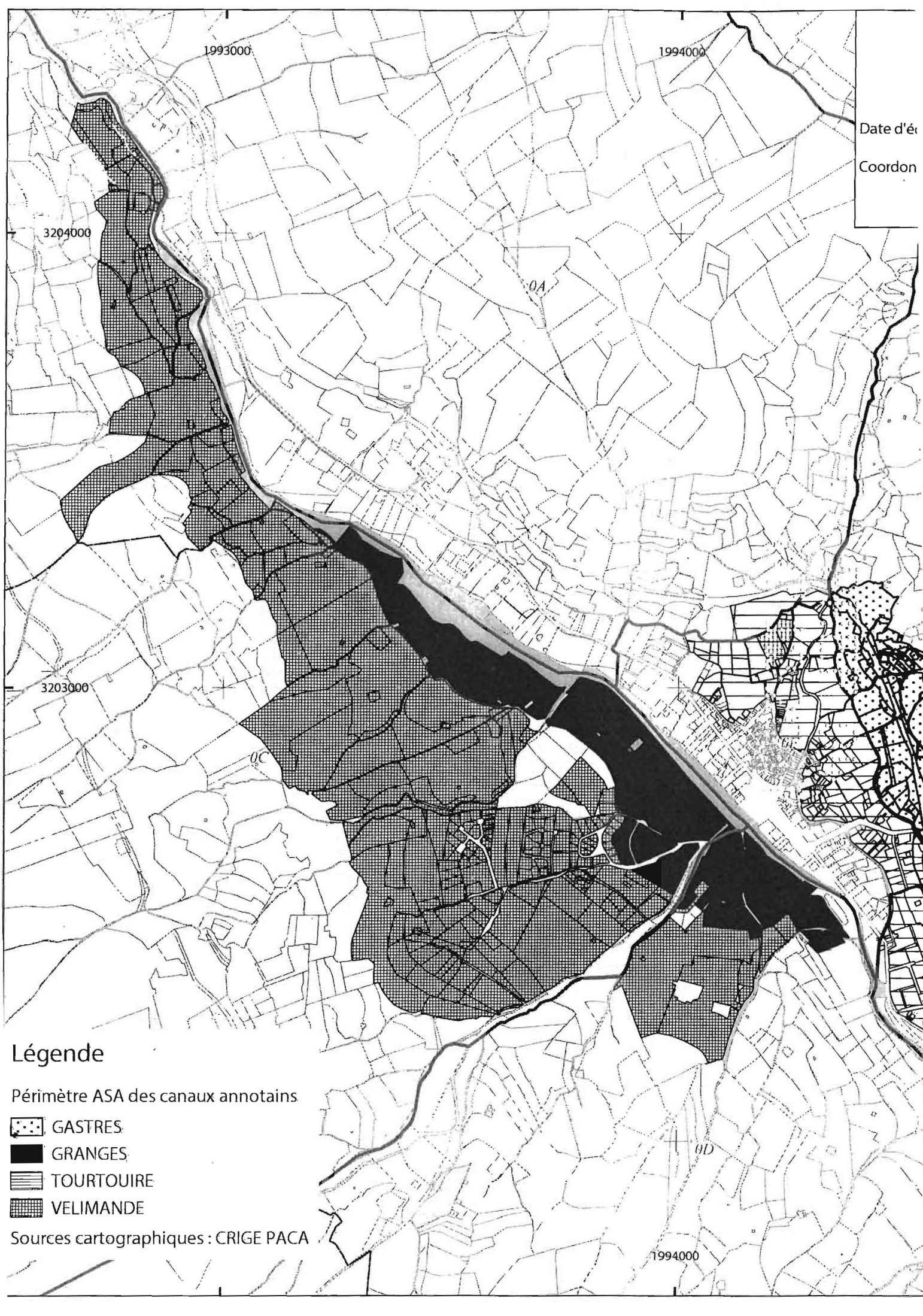
Plan de masse

: 25/11/2017

planimétriques rattachées au système Lambert 93 CC 44

Echelle : 1/10 000





Date d'é
Coordon

Légende

Périmètre ASA des canaux annotains

-  GASTRES
-  GRANGES
-  TOURTOIRE
-  VELIMANDE

Sources cartographiques : CRIGE PACA

1994000